



www.foxybrau.de | #foxybrau



Küchen Öffnungszeiten  
Mittwoch-Sonntag & Feiertag  
von 11:30 Uhr - 20:30 Uhr.

**Schwarzwald Camping Rehmlühle**

Familiencampingplatz an der kleinen Enz bei Bad Wildbad

- Gemütliche Gaststätte
- Geschmackvolle Küche
- Bliergarten
- Moderne Sanitäranlagen

**NATURPARK SCHWARZWALD MITTE/NORD**

**Bad Wildbad Enzklösterle Höfen an der Enz**

**Wandern im Oberen Enztal**  
Maßstab 1:35.000 · mit 18 Tourenvorschlägen

**1 Rund um Höfen**

Start/Ziel Kurpark Höfen an der Enz

7,2 km 2:15 h 233 hm 481 m 353 m ●●● mittel

Abwechslungsreiche, 7 Kilometer lange Rundwanderung um Höfen an der Enz. Für die ganze Familie geeignet. Die vollständig ausgeschilderte Tour beginnt und endet im Kurpark bzw. am Rathaus. Sie führt durch das malerische Förtal sowie zum Brennerberg, zur Wartwiese und zur Yachtmühle. Zurück geht es über den Großenhadeweg Richtung Bahnhof. Die Rundwanderung verläuft auf schmalen Pfaden sowie Waldwegen und eröffnet Ausblicke auf Höfen im Enztal. Einkehrmöglichkeiten finden sich an der Yachtmühle sowie im Ortszentrum von Höfen.

**2 Kur- und Heilweg Höfen**

Start/Ziel Freibad-Parkplatz in Höfen an der Enz

3,5 km 3:00 h 121 hm 500 m 380 m ●●● leicht

Der etwa 3,5 Kilometer lange Kur- und Heilweg beginnt beim Freibad-Parkplatz an der Liebenzeller Straße und umfasst im Förtal insgesamt acht Stationen mit folgenden Themen: „Einführung Waldbaden - Shinrin Yoku“, die Natur sehen-hören-fühlen“, „Entschleunigen und wahrnehmen“, „Den Waldboden spüren“, „Atemübungen - und riechen“, „Energie tanken - und der Natur danken“, „Wassertherapie nach Dr. Sebastian Kneipp“ und „Naturyoga und entspannen“.

**3 Ins Tal der Lehnmänner**

Start/Ziel Kurhaus Dobel, Neue Herrenralber Straße 11, 75335 Dobel

12,9 km 4:00 h 314 hm 720 m 479 m ●●● leicht

Die wundervolle Fernsicht vom Aussichtsturm in Dobel kurz nach dem Start am Kurhaus stellt den perfekten Auftakt dieser Tour dar. Dann geht es durch den schattigen Wald auf teilweise schmalen Pfaden hinab ins Eyachtal. Unten angekommen lädt ein herrlicher Rast- und Grillplatz auf einer Wiese am ehemaligen Lehmannshof zu einer ausgiebigen Pause ein. Durch eine Allee geht es weiter an der malerischen wilden Eyach entlang bis zum Gasthof Eyachmühle, der zur Einkehr einlädt. Entlang des Mannenbächles führt der Weg wieder hinauf nach Dobel, wo man ein letztes Mal die Fernsicht genießen kann oder in einem der Gastronomiebetriebe einkehrt.

**4 Spureneise im Kleinenztal**

Start/Ziel Forellenspark Kleinenztal, Kleines Enztal 15, 75389 Neuweiler

6,9 km 1:50 h 47 hm 534 m 487 m ●●● leicht

Die SPURENEISE ist ein interaktiver Erlebnispfad für die ganze Familie. Begleiten Sie Freddie den Frosch bei seinem Abenteuer. Schnappen Sie sich ein Heft aus der Box am Startpunkt und folgen den Spuren am Ufer von der kleinen Enz. Die Rundtour führt auf einem schmalen Fußpfad zunächst entlang der Enz bis zur Rastmöglichkeit an der Holzriesenhütte. Danach geht es über Waldwege zurück zum Ausgangspunkt.

**Legende**

**Verkehrszettel**

- Bundesstraße
- Landstraße
- Kreisstraße
- Sonstige Straße
- Fußwege im Ortsbereich
- Befestigter oder unbefestigter Weg
- Pfad
- Bahnlinie mit 5-Bahn-Haltestelle

**Wandervorschläge**

- Wandertourvorschläge
- Standortbeschilderung des Schwarzwaldvereins entlang der Wandertourvorschläge
- Start- bzw. Zielpunkt

**Freizeit und Erholung / Einrichtungen**

- Einkehrmöglichkeit (Auswahl)
- Freibad / Hallenbad
- Sehenswert / Museum
- Schloss, Burg / Tourist-Information
- Mühle / Thermalbad
- Camping / Grillhütte, Grillstelle
- Reiten / Minigolf
- Spielplatz / Wassertreten
- Tierpark / Skiflirt

**Symbole**

- Kirche, Kloster
- Denkmal / Turm
- Windrad / Funkturm
- Schutzhütte / Markanter Baum
- Bushaltestelle
- Parkplatz / Parkhaus
- Sportplatz / Tennis
- Naturschutzgebiet
- Aussicht
- Brunnen / Quelle
- Felsen / Markante Felsen
- Wald
- Bebauung

Maßstab 1:35.000  
0 m 500 m  
1 cm in der Karte entspricht 350 m in der Natur

**Bad Herrenalbe, Dobel, Höfen a.d. Enz, Calmbach, Sommerberg, Bad Wildbad, Kleinenztal**

**5 Märchenweg „Das Kalte Herz“**

Start/Ziel Baumwipfelpfad Schwarzwald, Peter-Liebig-Weg 16, 75323 Bad Wildbad

3,0 km 1:00 h 53 hm 780 m 728 m ●●● leicht

Wer Spannendes über den Schwarzwald und seine Bewohner erfahren will, ist hier goldrichtig. Geheimnisvolle Geschichten erwarten Sie auf dem rund 3 km langen Themenweg, der mit 10 interaktiven Stationen ausgestattet ist. Der barrierearme Märchenweg erzählt die Geschichte vom Jungen Peter Munk, der um sein Glück ringt. Der Rundweg beginnt und endet am Turm des Baumwipfelpfades, ist vollständig ausgeschildert und auch mit geeigneten Kinderwagen und Rollstühlen befahrbar.

**6 AugenBlick-Runde Sommerberg**

Start/Ziel Sommerbergbahn Bergstation, Peter-Liebig-Weg 1, 75323 Bad Wildbad

4,4 km 1:10 h 58 hm 781 m 723 m ●●● leicht

Die mit dem Naturpark-Auge und der Schwarzwaldvereinsbeschilderung (gelbe Raute) beschilderte Runde führt auf rund 4,5 Kilometern rund um den Sommerberg. Beginn ist an der Bergstation der Sommerbergbahn. Auf der Terrasse befindet sich der „Naturpark-AugenBlick“ mit einem besonderen Aussichtspunkt sowie einem Fotopunkt. Der Rundweg führt von der Bergstation aus zuerst in Richtung Grillplatz Sommerberg, über den Bächlesweg zu den „Fünf Bäumen“. Dort verläuft der Weg oberhalb vom Gleitschirmflieger-Startplatz zu einem weiteren Aussichtspunkt, der einen fantastischen Blick übers Enztal ermöglicht.

**7 Rundwanderweg Marienruhe**

Start/Ziel Sportplatz Bad Wildbad, Jahweg 38, 75323 Bad Wildbad

8,7 km 2:45 h 352 hm 780 m 428 m ●●● mittel

Der Rundwanderweg startet am Sportplatz in Bad Wildbad. Über die Marienruhe und den Walter-Schmauder-Steig geht es auf den Sommerberg. Hier gibt es die Möglichkeit, die Hängebrücke WILDLINE sowie den Baumwipfelpfad zu besuchen. Über den Emmaweg führt die Tour zur Bergstation der Sommerbergbahn. Der Rückweg kann über den Zickzackweg oder mit der Bergbahn angetreten werden. Im Tal angekommen, erreichen Sie nach einem Spaziergang durch den Königlichen Kurpark Bad Wildbads erneut den Ausgangspunkt.

**8 Rundwanderweg Riesenstein**

Start/Ziel Kleinenztal

11,9 km 3:23 h 253 hm 729 m 476 m ●●● mittel

Die Tour beginnt entlang der kleinen Enz und führt über eine kleine Brücke. Dort führt der Weg über das Gelände des Forellenspark Kleinenztal. Vorbei an den Seen führt die Tour über die Enz und bergauf weiter Richtung Butterhütte. Anschließend erreicht man den Riesenstein. Man kann sich während des Abstiegs auf eine umwerfende Aussicht über das Kleinenztal freuen. Eine Himmelsliege lädt zu einer gemütlichen Pause ein. Nach knapp 12 Kilometern endet die Rundwanderung wieder beim Startpunkt Kleinenztal.

**KAFFEERÖSTEREI - CAFÉ - WORKSHOPS**

**Kaffee Manufaktur Bad Wildbad**

König-Karl-Straße 102 | 75323 Bad Wildbad  
www.kaffeemanufaktur-bw.de

**WILD LINE BAD WILDBAD**

**HÖHENFLUG IM GRÜNEN**

Alle Infos auf wildline.de

**infozentrum KALTENBRONN**

**Ein interaktives Naturmuseum für die ganze Familie**

www.infozentrum-kaltenbronn.de  
Kaltenbronnstr. 600  
76593 Gernsbach - Kaltenbronn  
Tel. 07224 - 655197

Öffnungszeiten:  
Winter: November - März  
Mi - Fr, 13 - 17 Uhr, Sa, So, Fei, 10 - 17 Uhr  
Sommer: April - Oktober  
Mi - So, 10 - 17 Uhr  
Neu: Der Luchs-INFO-Point am Kaltenbronn!

**PALAIS THERMAL 360° Wohlbefinden**

**NACH DEM WANDERN: Eintauchen in pure Eleganz.**

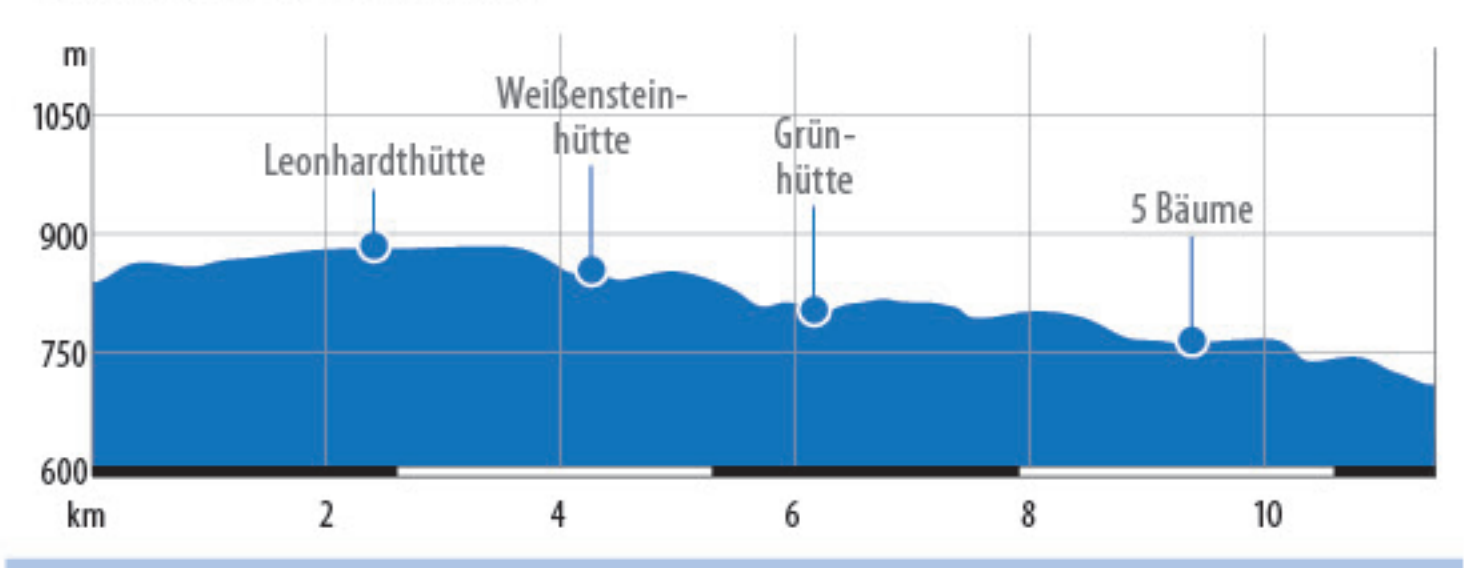
Ihre Wohlfühltherme in Bad Wildbad

### 9 Kaltenbronn – Bad Wildbad

Start/Infozentrum Kaltenbronn, Kaltenbronner Str. 600, 76593 Kaltenbronn  
Ziel Bad Wildbad, Sommerberg

11,9 km 3-3,5 h 390 hm 907 m 726 m mittel

Die Tour führt vom Kaltenbronn durch das Wildseemoor bis zur Grünhütte (Einkermöglichkeit) und weiter über die „Fünf Bäume“ auf den Sommerberg. Start ist am Infozentrum Kaltenbronn, das Wissenswertes über Natur, Tiere und die Region bietet. Der Wildsee, über den ein Holzpfad führt, eröffnet schöne Einblicke in die Natur. Auf dem Sommerberg erwarten die Baumwipfelpfad Schwarzwald und die Hängebrücke WILDLINE die Besucher. Mit der Sommerbergbahn geht es wieder ins Tal nach Bad Wildbad.

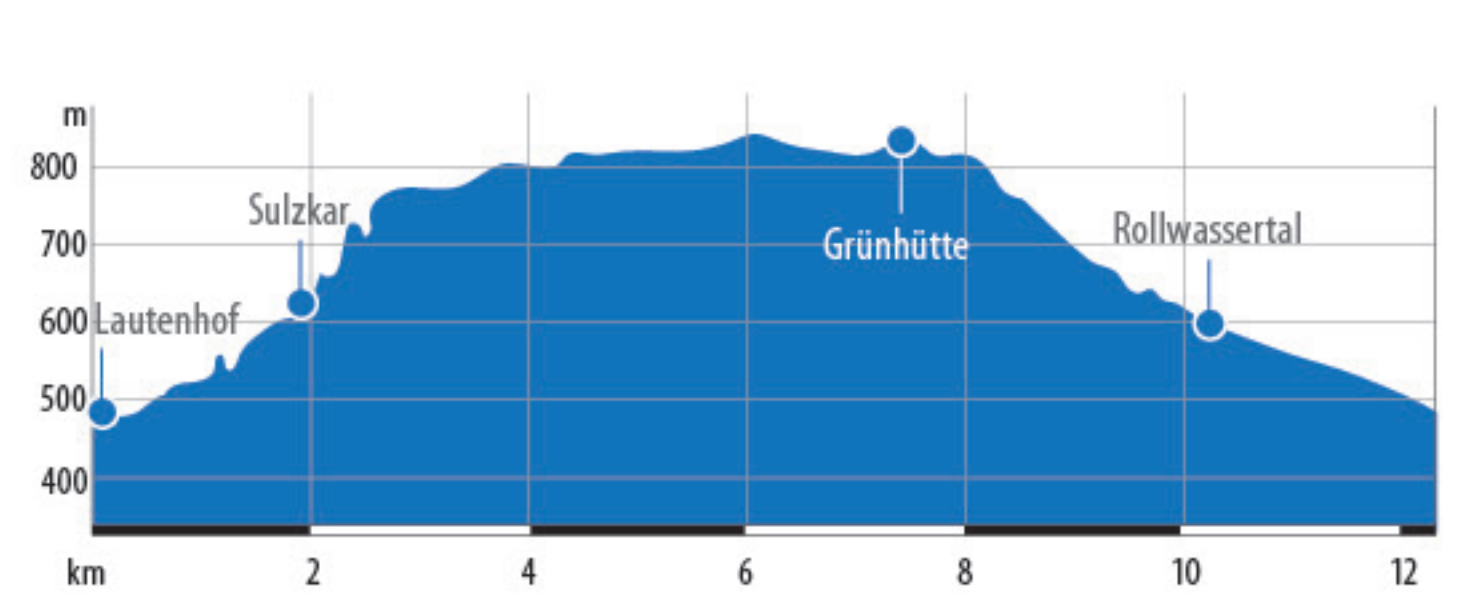


### 10 Rundwanderweg Sulzkar

Start/Ziel Parkplatz Lautenhof Bad Wildbad

12,3 km 3,5-4 h 399 hm 839 m 473 m mittel

Die geheimnisvolle Naturschönheit des Sulzkar ist ein Relikt der Eiszeit und der 12000 Jahre alten Vergletscherung, mit spektakulären Einblicken in die Natur und imposanten Felsformationen in nur 300 Höhenmetern gelegen. Die anspruchsvolle Rundwanderung führt vom Lautenhof entlang dem Wannenberg und mit schönem Blick auf den Lautenhofwehler zum Sulzkar. Weiter geht es zur Grünhütte, die mit ihren kulinarischen Spezialitäten zur Einkehr einladet. Entlang dem Rollwasserbach geht es talwärts und zurück zum Startpunkt am Parkplatz Lautenhof.

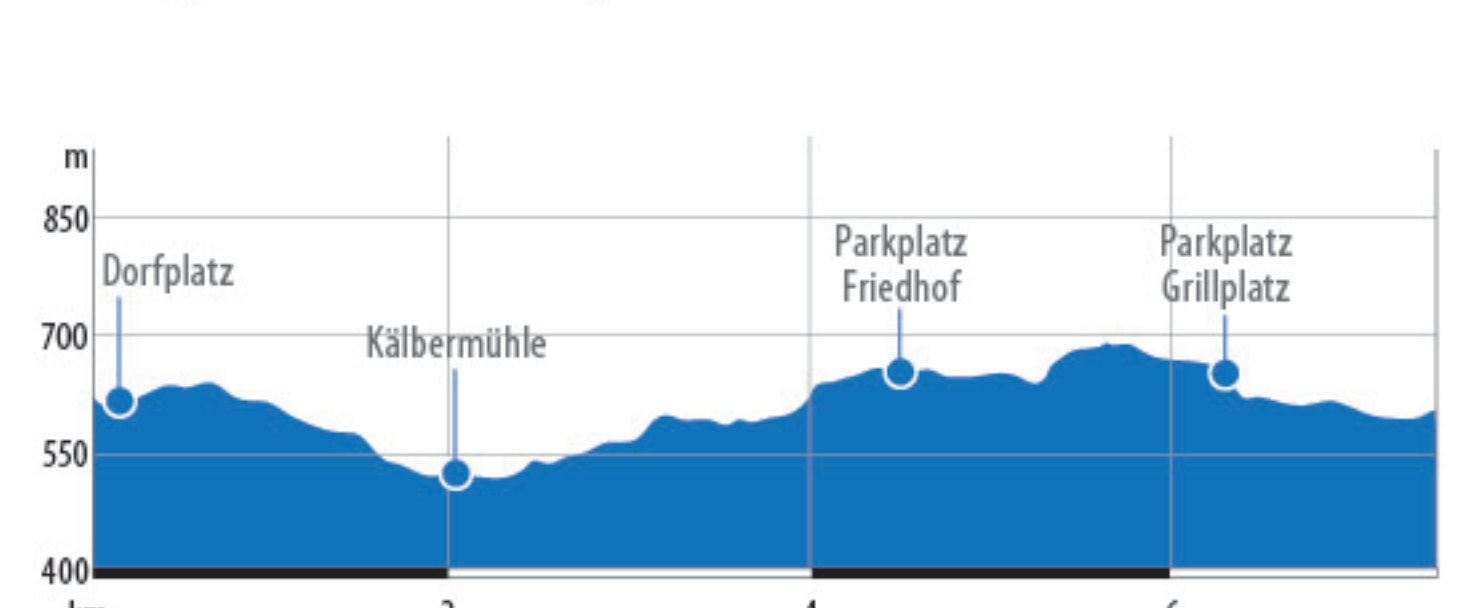


### 11 Sprollenhäuser Hut

Start/Ziel Dorfplatz, Kaltenbronner Str. 26, 75323 Bad Wildbad – Sprollenhäuser

7,6 km 2 h 250 hm 680 m 510 m mittel

Der Historische Rundwanderweg führt auf einer Länge von etwa 7,6 km durch die aussichtsreiche Landschaft rund um den kleinen Schwarzwaldort bis Christophshof und wieder zurück. An den Infotafeln gibt es Wissenswertes zur Geschichte und – unter anderem, was eine „Sprollenhäuser Hut“ ist. Ausgangspunkt des kinderwagentauglichen Themenwegs ist der zentrale Dorfplatz mit Backhaus und Dorfbrunnen.

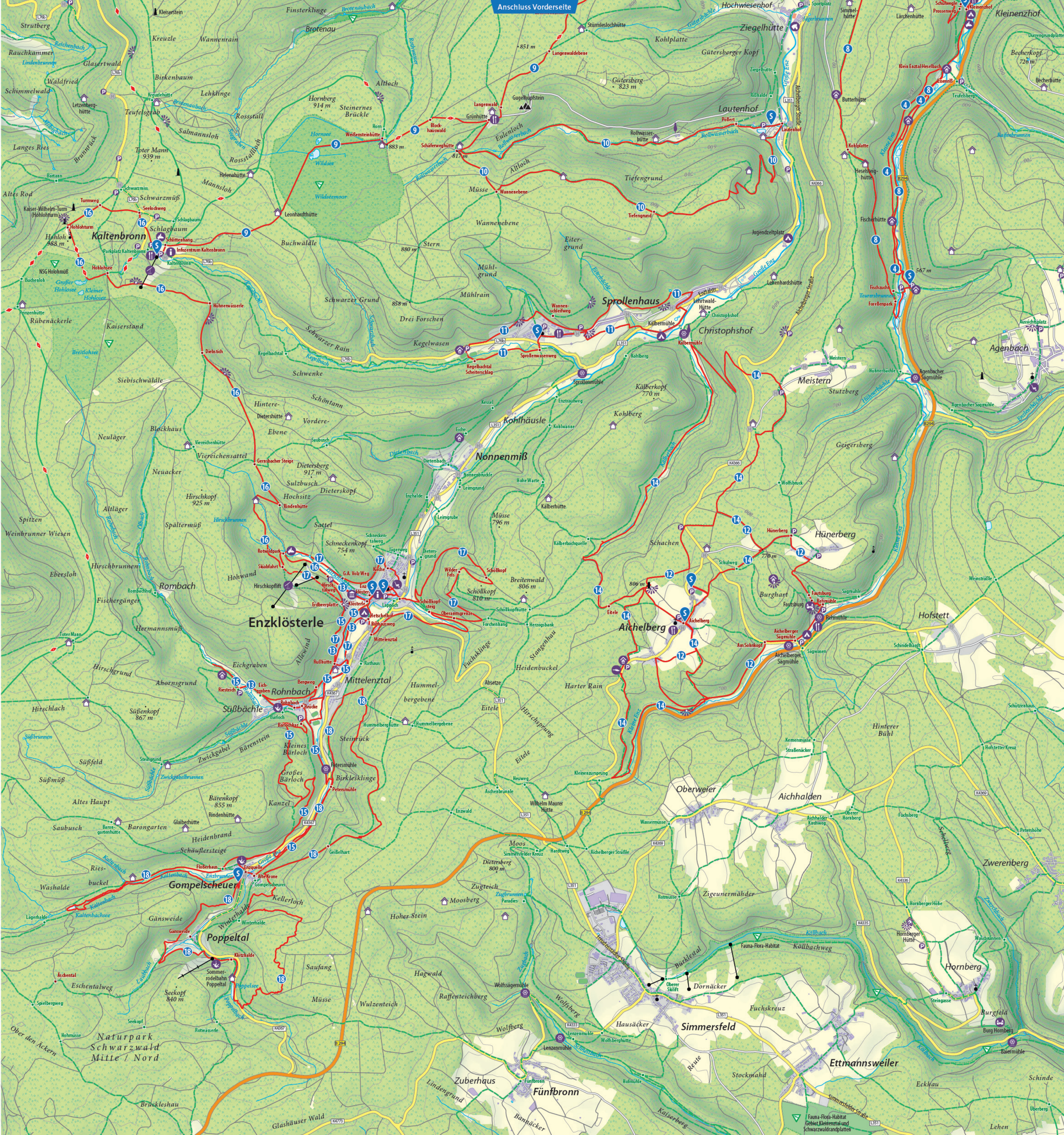
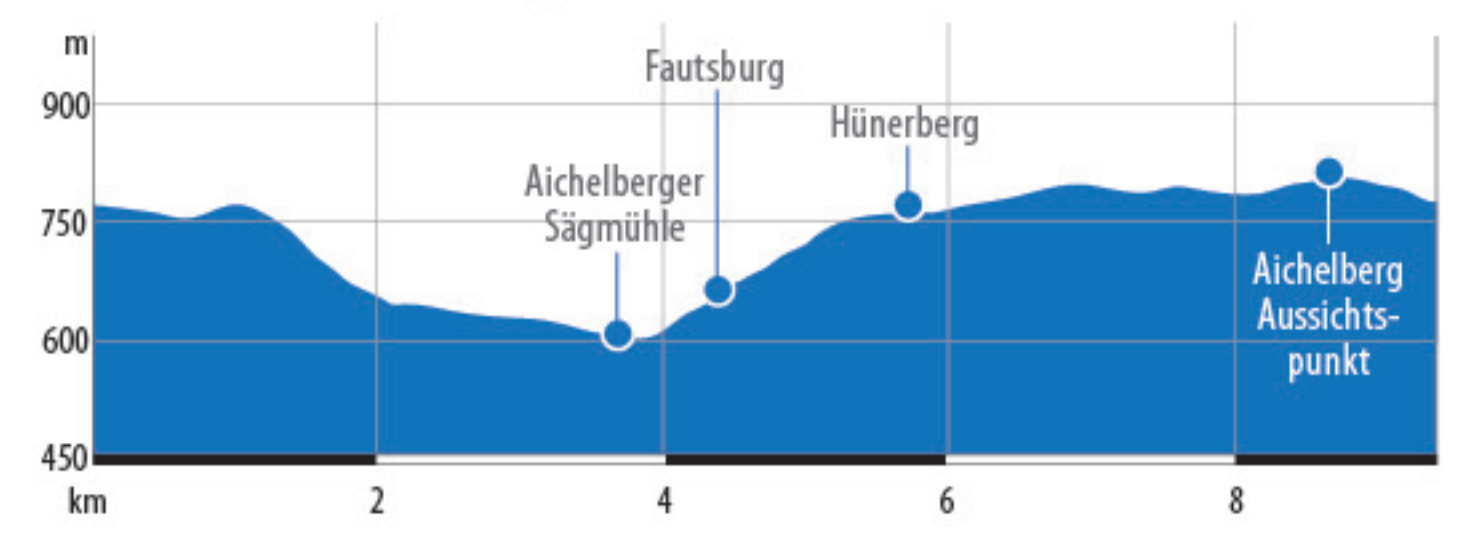


### 12 Fautsburg Rundwanderweg

Start/Ziel 7 verschiedene Parkplätze können Startpunkt sein

9,4 km 3 h 269 hm 808 m 605 m mittel

Der familienfreundliche, abwechslungsreiche Rundweg zwischen der Großen und der Kleinen Enz beschreibt auf 21 Tafeln die Geschichte der Bergorte Aichelberg, Hünerberg, Meistern und Rehmühle rund um die historische Burgruine Fautsburg. Der knapp 10 km lange Weg führt über die schönen Höhenlagen des Nördlichen Schwarzwalds. Die Geschichte der waldreichen Bergorte ist von längst vergangenen Tätigkeiten und Berufen geprägt. Der Startpunkt der Tour ist frei wählbar in allen Orten möglich und die Tour kann an zwei Stellen abgebrochen werden.

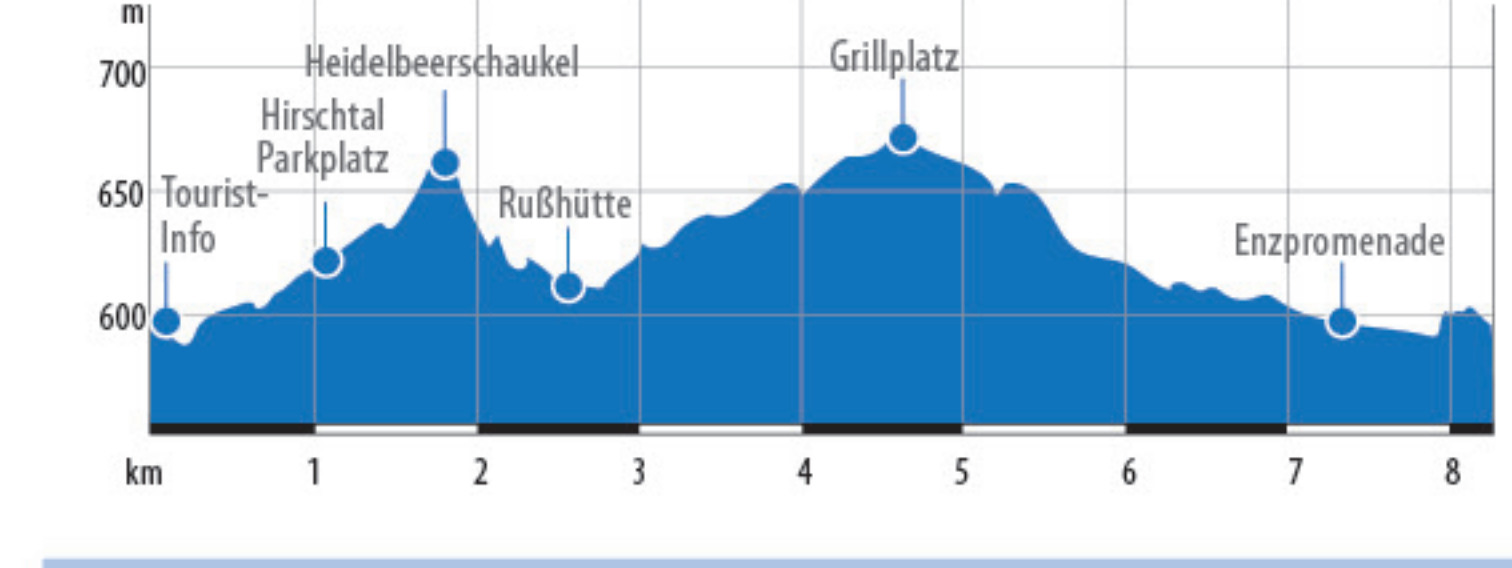


### 13 Historische Waldberufe in Enzklosterle

Start/Ziel Parkplatz, Hirschtalstraße 50, 75337 Enzklosterle

8,2 km 3 h 165 hm 672 m 587 m mittel

Eine digitale Schnitzeljagd mit der kostenlosen App „Actionbound“. Die einfache Familienrundwanderung bietet Einblicke in die Welt der alten Waldberufe und informiert über die Flößerei, das Kienrußbrennen und das Wiederdrehen. Unterwegs werden Fragen beantwortet, Punkte gesammelt und ein Rätsel gelöst. Die richtige Rätsel-Antwort auf einer Postkarte in der Tourist-Info-Station abgeben, wird unter allen Teilnehmern am Ende der Wandersaison ein Gewinn verlost.

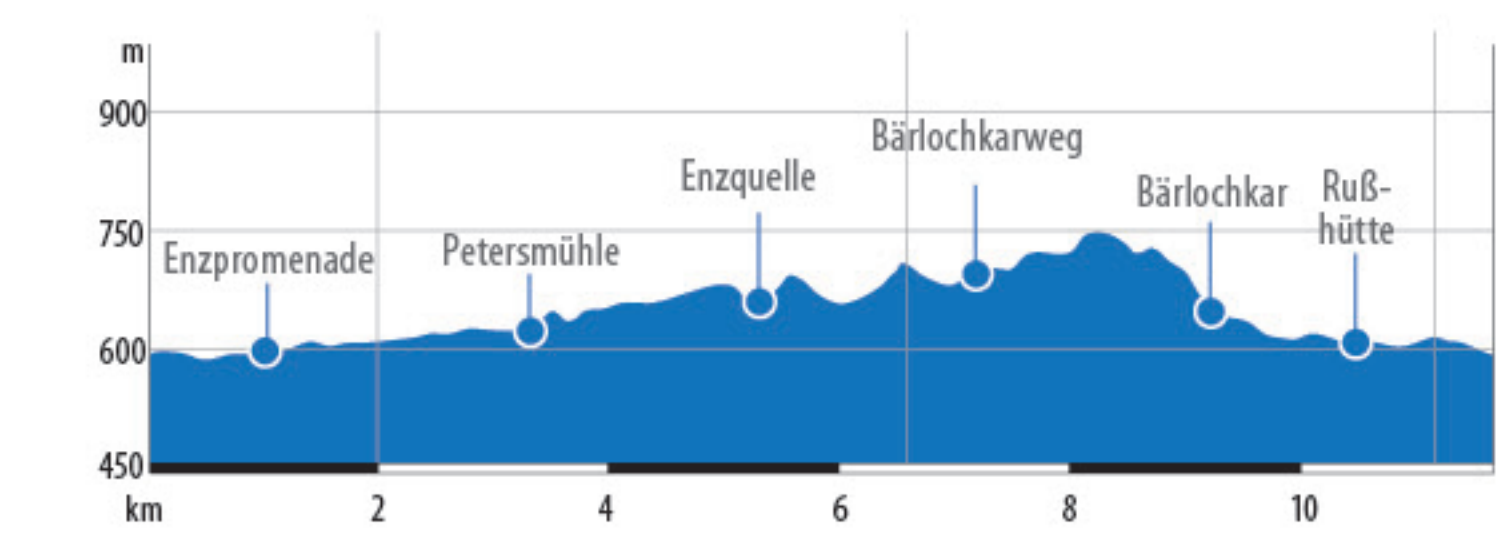


### 15 Urwilderlebnis Bärlochkar

Start/Ziel Tourist-Info, Friedenstraße 16, 75337 Enzklosterle

11,2 km 3,5 h 217 hm 803 m 592 m mittel

Die familienfreundliche Rundwanderung führt vom Heidelbeerdorf Enzklosterle zur Enzquelle, dem Ursprung der Enz in Gompelscheuer. Auf dem Rückweg geht es durch den urwüchsigen Bannwald Bärlochkar. In dem sich selbst überlassen urwaldähnlichen Waldschutzgebiet kann sich die Vegetation frei entwickeln und bietet eine Vielzahl an Entdeckungen und spannende Einblicke in die Natur. Schautafeln am Wegesrand bieten weitere Erklärungen dazu. Der kürzere Rundweg des Bärlochkar-Erlebnispfades bietet sich als Abkürzung für Familien mit Kindern an und startet am Parkplatz Bärlochkar zu starten oder nur den 3 km langen Rundweg zu laufen. Dieser Weg ist nicht kinderwagengeeignet.

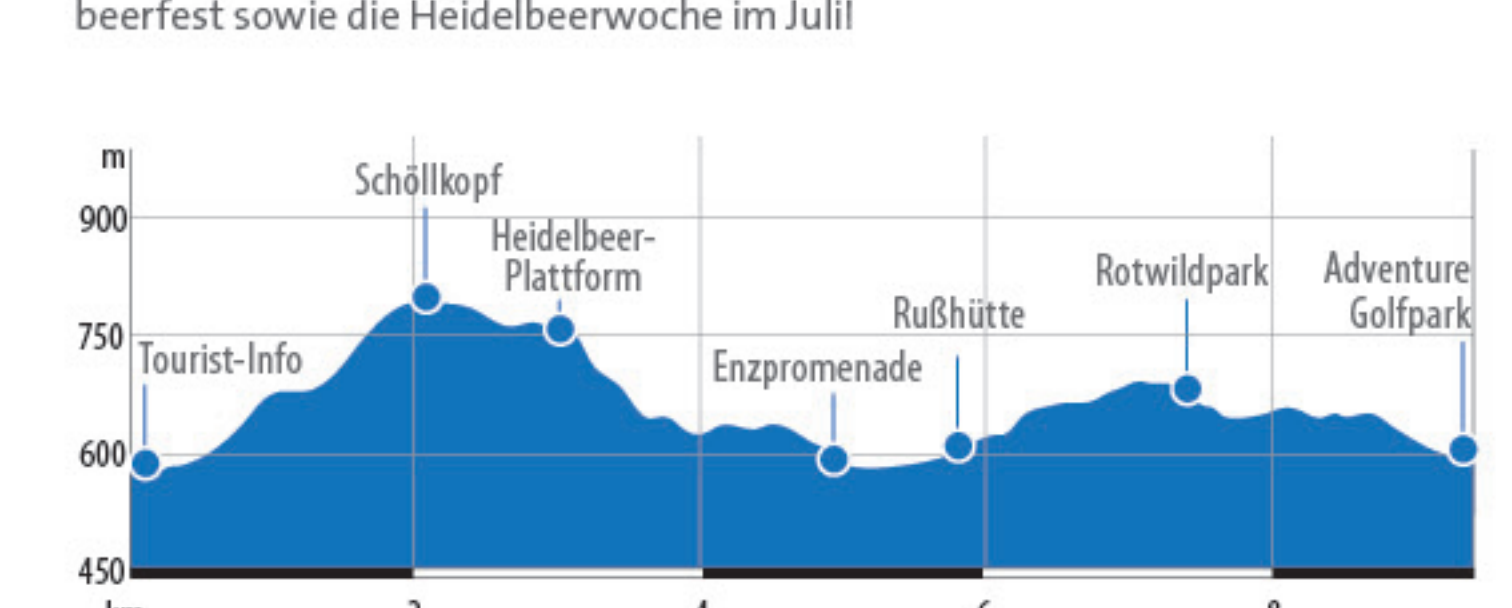


### 17 Genießerpfad Heidelbeerweg

Start/Ziel Tourist-Info, Friedenstraße 16, 75337 Enzklosterle

12,7 km 3,5-4 h 382 hm 805 m 585 m mittel

Der beeindruckende Themen-Wanderweg mit tollen Aussichtspunkten führt in ca. 12,7 km rund ums Heidelbeerdorf Enzklosterle. Startpunkt ist die Tourist-Info, der Weg ist vollständig ausgeschildert und umfasst 10 interaktive Thementafeln mit Informationen zu den kleinen, blauen Beeren. Höhepunkte der Tour sind die Durchquerung einer Felsenlandschaft auf einem schmalen Pfad sowie die Heidelbeerefelder links und rechts des Weges, die im Juli und August reife Beeren tragen. Unser Tipp: Besuchen Sie das Heidelbeerefest sowie die Heidelbeerwoche im Juli!



### Informationen zum Wanderleitsystem

- Örtliche Wanderwege sind mit der gelben Raute markiert und binden örtliche Wanderziele und Ausgangspunkte in das Wanderwegenetz ein.
- Regionale Wanderwege sind durch die blaue Raute gekennzeichnet und verbinden bekannte Orte und Landschaften.
- Fernwanderwege führen in mehreren Tagesetappen mit einem durchgängigen Zeichen durch den Schwarzwald.

### Legende Tourenpiktogramme

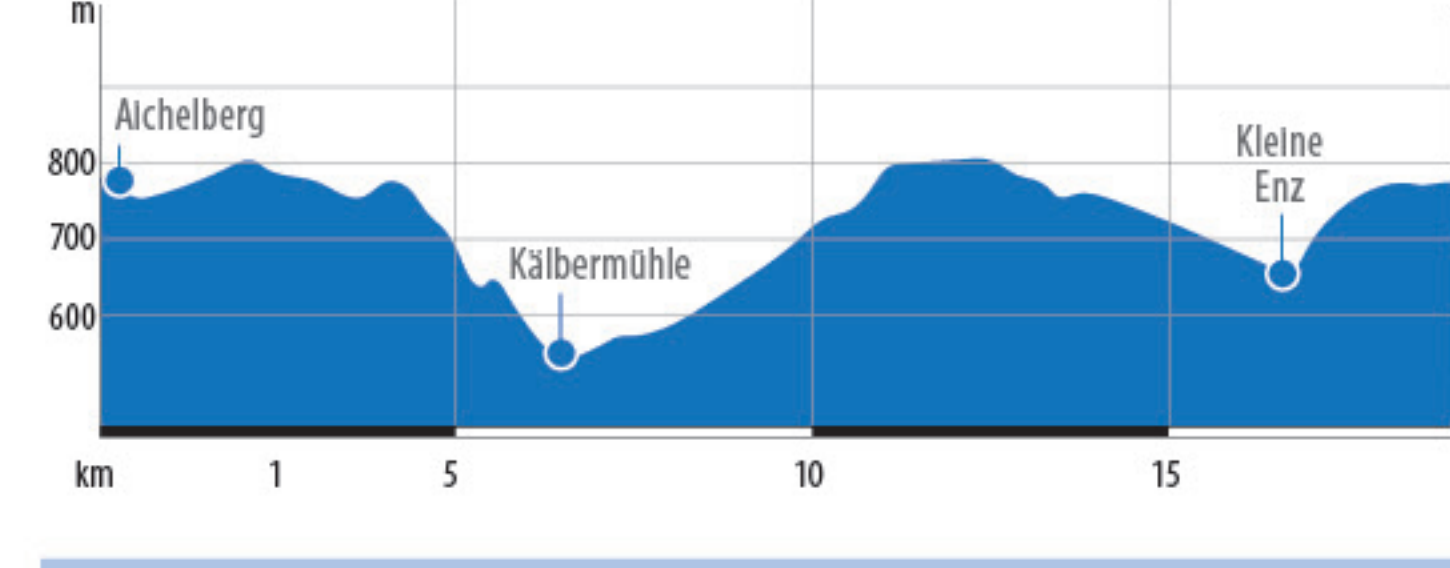
- Länge Strecke
- Länge Rundkurs
- Dauer
- Höhenmeter
- Höchster Punkt
- Niedrigster Punkt
- Schwierigkeit
- Flyer erhältlich
- Infos über App

### 14 Aichelberger Traumtour

Start/Ziel Freudenstädter Str. 9, 75323 Bad Wildbad – Aichelberg

18,8 km 6 h 519 hm 808 m 521 m schwer

Von den Höhen um Aichelberg führt der Weg weit hinunter in das Entzal. Die Wegführung durch das zauberhafte Kälbetal bis zur Kälbquelle ist ein einzigartiger Wandergenuss. Am Hochplateau bietet sich ein atemberaubendes Panorama, bevor der Abstieg in das kleine Entzal zur Kleinen Enz beginnt. Die Wasserstufe Neubachstübe lädt mit seinem herrlichen Ambiente zu einer Pause ein. Weiche Pfade und dichte Heidelbeerwälder lassen den Aufstieg zurück nach Aichelberg sehr angenehm werden.

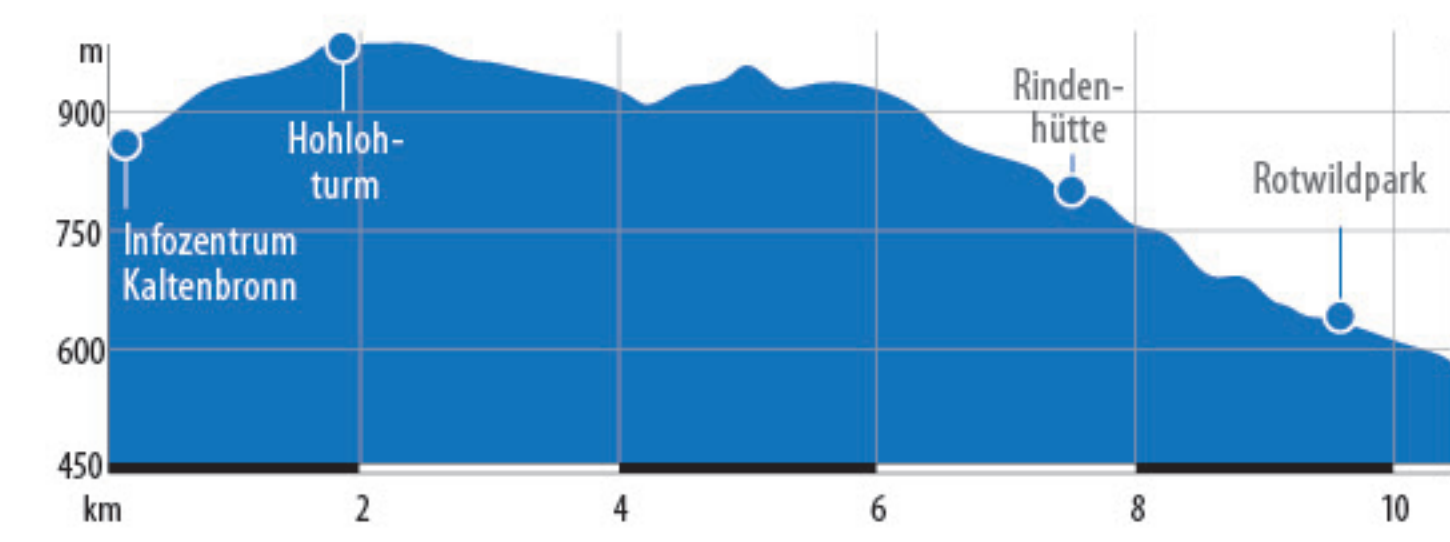


### 16 Wanderung von Kaltenbronn nach Enzklosterle

Start Kaltenbronn  
Ziel Enzklosterle

10,5 km 3 h 182 hm 986 m 595 m mittel

Start dieser Streckenwanderung ist die Tourist-Info in Enzklosterle. Vorbei am Rotwildgehege führt die Wanderung bergauf bis zum Hohlochsee. Vom nahegelegenen Hohlochsee hat man einen herrlichen Rundblick auf den Schwarzwald und das Rheintal. Von hier aus geht es zum Infozentrum Kaltenbronn, das mit einer interaktiven Ausstellung über die Natur, den Wald und seine Bewohner informiert. Mit dem Bus gelangt man zurück nach Enzklosterle, über dessen Fahrzeiten man sich am besten im Vorfeld informiert (Alternativ: Mit dem Bus nach Kaltenbronn und Strecke umgekehrt wandern, Kombination mit Tour Nr. 9 möglich).

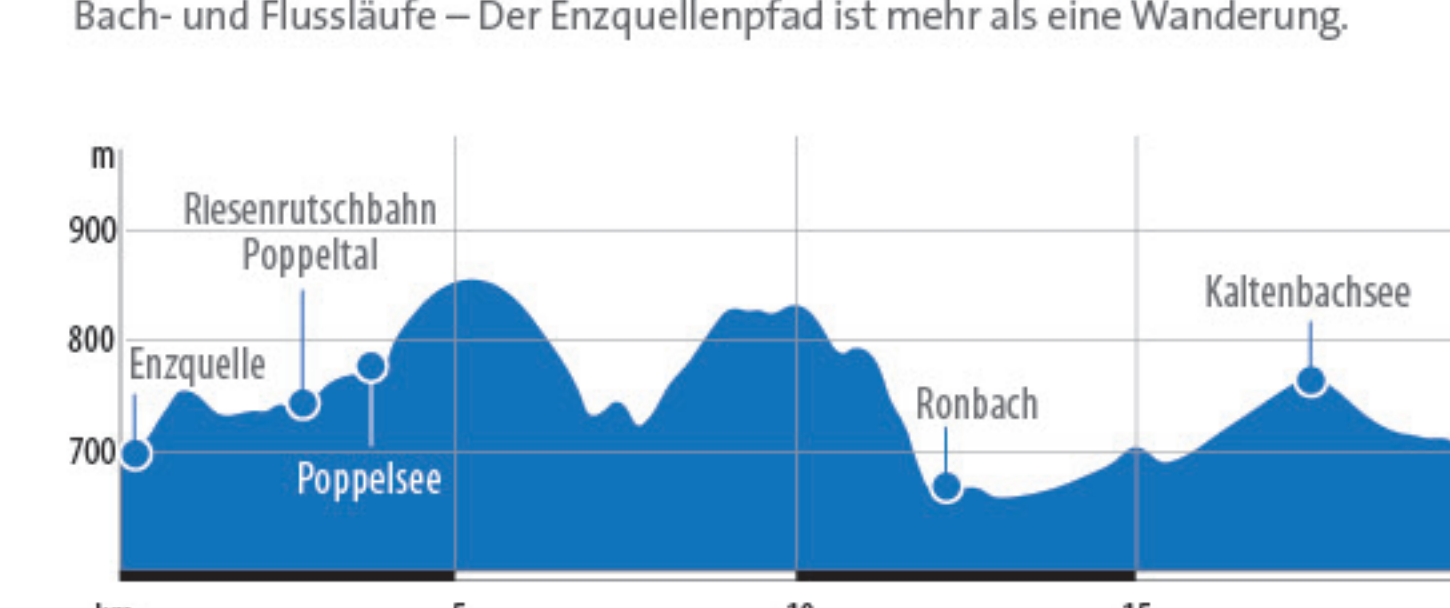


### 18 Enzquellenpfad

Start/Ziel Pan der Freudenstädter Str. 75337 Enzklosterle – Gompelscheuer

19,9 km 6,5 h 485 hm 856 m 639 m schwer

Rund um Gompelscheuer erstreckt sich diese besondere Route, die entweder als sportliche Tagetur oder gewandert werden kann oder flexibel in drei Schleifen unterteilt werden kann: Kaltenbachschleife, Poppelschleife oder Enzschleife. Begleite den Kaltenbach und die junge Enz auf ihrem Lauf, genieße die Einsamkeit des Poppelsees und lasse dich von der Ruhe der Wälder verzaubern. Hier erlebt du Natur pur. Vogelgeflüster, das Rascheln der Bäche und Pfade, die gefühlt nie enden wollen. Tiefe Täler und Wälder, mal wilde und mal zarte Bach- und Flussläufe – Der Enzquellenpfad ist mehr als eine Wanderung.



### PLATZ FÜR NATURLIEBHABER

www.treetop-walks.com/schwarzwald

### FERIENWOHNUNGEN HAUS HUBERTUS

Wir freuen uns auf Sie!

5 Sterne Bewertung

75337 Enzklosterle Kirchweg 17  
www.haus-hubertus-enzklosterle.de  
07085-7789973

### Family-Resort Kleinzehoi

Familienurlaub mitten in der Natur

Mit dem eigenen Caravan oder in einer unserer Ferienwohnungen

Mit Hallenbad, Freibad, Sporthalle, Restaurant und Café

www.kleinzehoi.de

### Vital Therme

DIE THERME, DIE BEWEGT

Von der Natur bewegt – bei uns vitalisiert

Die Gesundheitstherme in Bad Wildbad