

# VON DER FAUTSBURG ZU DEN BERGORTEN

Ein historischer Rundwanderweg

## HISTORISCHER RUNDWANDERWEG FAUTSBURG



Haben Sie schon einmal den Namen Fautsburg gehört?

**Nein?** Die Fautsburg, heute eine alte Burgruine, wurde vermutlich Ende des 12. Jahrhunderts als Wohnsitz und Residenz des Vogtes gebaut. Der Vogt war der gräfliche Verwalter für die umliegenden Ortschaften. In Zusammenhang mit Besitzungen des Grafen zu Calw wurde die Burg erstmals 1276 urkundlich erwähnt. Im Laufe der Jahrhunderte wechselten die Besitzer. Auch der württembergische Kirchenreformer Johannes Brenz hatte die Burg ab 1561 für einige Jahre in Besitz.

Heute ist die Burgruine der zentrale Anlaufpunkt eines attraktiven 10 km langen historischen Rundwanderweges. An 21 Stellen finden Sie Informationstafeln, die über Arbeit und Leben der Menschen in früherer Zeit, über geschichtliche Gegebenheiten, über die Nutzung der Wälder und Felder und über die Flößerei auf der Kleinen Enz berichten. Der Weg führt durch die schöne Landschaft des Nordschwarzwalds.

**Gasthof Rehmühle**

Gutbürgerliche Küche – Terrasse – uvm.  
Tel: 07055 1320 . 75323 Bad Wildbad  
Im Kleinen Enztal unterhalb der Fautsburg

Landgasthof  
"Grüner Baum"

Genießen Sie die  
Schwarzwälder Gastlichkeit.  
Freudenstädter Str. 42  
75323 Bad Wildbad-Aichelberg  
Telefon (07055) 1772


### TOURISTIK BAD WILDBAD GMBH


Wilhelmstraße 44 | 75323 Bad Wildbad  
Tel. 07081/10280 | info@bad-wildbad-tourismus.de

[www.bad-wildbad-tourismus.de](http://www.bad-wildbad-tourismus.de)

[www.rundwanderweg-fautsburg.de](http://www.rundwanderweg-fautsburg.de)

Gestaltung & Druck: www.sdv-werbestudio.de, Calw





Ausgangs- und Endpunkt P1: 595 m ü.N.N. | Länge: 10 km

Aussichtspunkt

Gasthaus

- Gasthof „Rehmühle“
- Landgasthof „Grüner Baum“

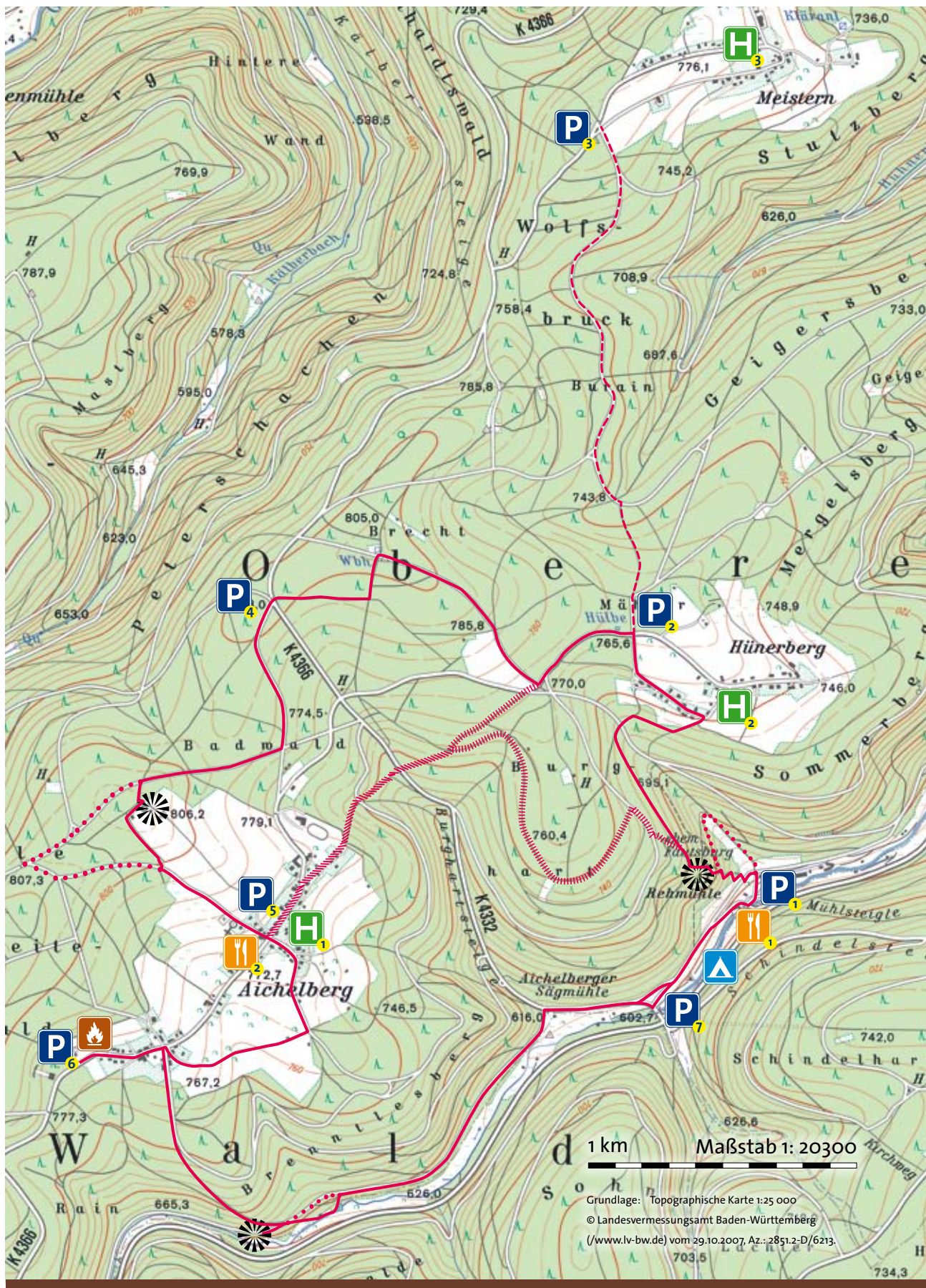
Grillplatz

Parkplatz

- Gasthof „Rehmühle“
- Hünerberg
- Meistern
- Schachen
- Aichelberg-Ortsmitte
- Aichelberg-Spielplatz
- Kleinez-Brücke

Haltestelle

- Aichelberg
- Hünerberg
- Meistern
- Rundwanderweg ca. 10km
- Stichweg nach Meistern
- 1. Abkürzung ca. 5km
- 2. Abkürzung ca. 8km
- bequeme Wege



Grundlage: Topographische Karte 1:25 000  
 © Landesvermessungsamt Baden-Württemberg  
 (/www.lvw-bw.de) vom 29.10.2007, Az.: 28512-D/6213.